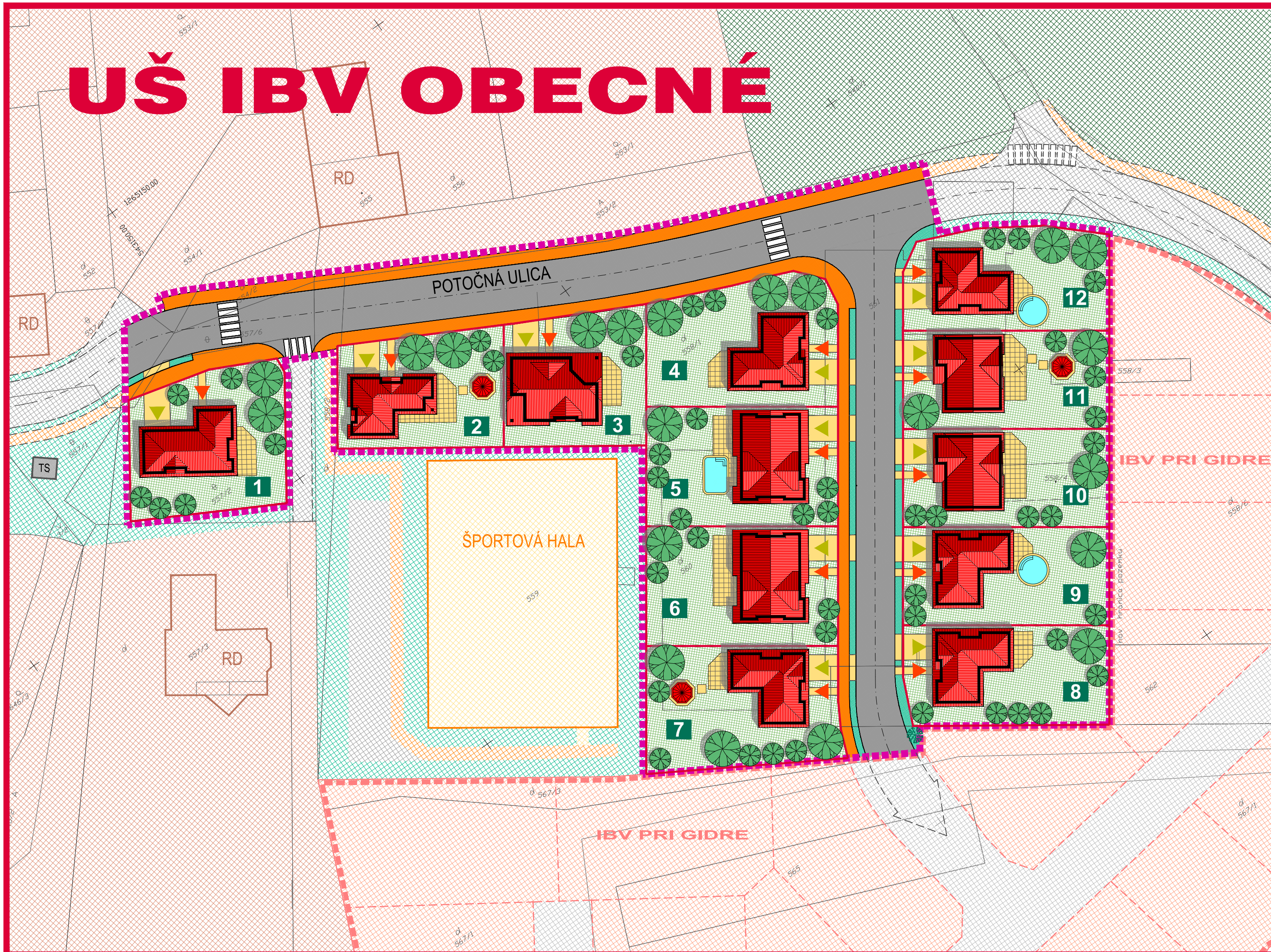











UŠ IBV OBECNÉ




FUNKČNÉ PLOCHY V RIEŠENOM ÚZEMÍ:

-  HRANICA RIEŠENÉHO ÚZEMIA
-  HRANICE JESTVUJÚCICH POZEMKOV
-  HRANICE POZEMKOV V RIEŠENOM ÚZEMÍ NAVRHOVANÉ
-  ČÍSLO NAVRHOVANÉHO POZEMKU
-  OBJEKTY RODINNÝCH DOMOV - NÁVRH
-  TERASY A SPEVNENÉ PLOCHY - NÁVRH
-  BAZÉNY, ALTÁNKY
-  SÚKROMNÁ ZELEŇ
-  PREDPOKLADANÉ VSTUPY / VJAZDY DO OBJEKTOV
-  NAVRHOVANÁ CESTNÁ KOMUNIKÁCIA
-  VEREJNÝ CHODNÍK - NÁVRH
-  PLOCHY ULIČNEJ ZELENE

FUNKČNÉ PLOCHY MIMO RIEŠENÉ ÚZEMIE:

-  PLOCHY A OBJEKTY JESTVUJÚCEJ ZÁSTAVBY RD
-  PLOCHY URČENÉ NA VÝSTAVBU RD - IBV PRI GIDRE
-  PREDPOKLADANÉ KOMUNIKÁCIE - IBV PRI GIDRE
-  NAVRHOVANÉ MIESTNE KOMUNIKÁCIE - PODĽA ÚPN OBCE
-  PLOCHY ULIČNEJ ZELENE
-  VEREJNÝ CHODNÍK
-  AREÁL PARKU
-  ŠPORTOVÁ HALA
-  SPEVNENÉ PLOCHY - PARKOVIŠKO

URBANISTICKÁ ŠTÚDIA IBV
OBECNÉ
 CÍFER



KOMPLEXNÝ URBANISTICKÝ NÁVRH

OBJEDNÁVATEL: OBEC CÍFER
 SPRACOVATEĽ: ING. ARCH. EVA KRUPOVÁ
 AUTORIZOVANÝ ARCHITEKT
 SPRACOVANÉ: FEBRUÁR, 2014