

Uznesenie číslo 63/6/2021

zo 6. riadneho zasadnutia obecného zastupiteľstva,
ktoré sa uskutočnilo dňa 23.06.2021

Obecné zastupiteľstvo obce Cífer

neschvaľuje

program 6. riadneho zasadnutia OZ ako bol zverejnený v pozvánke.

Za (8) , Neprítomní (3)

V Cíferi, dňa 24.06.2021




Mgr. Maroš Sagan, PhD.
starosta/primátor obce Cífer

Uznesenie číslo 64/6/2021

zo 6. riadneho zasadnutia obecného zastupiteľstva,
ktoré sa uskutočnilo dňa 23.06.2021

Obecné zastupiteľstvo obce Cífer

schvaľuje

zmenu programu 6. riadneho zasadnutia OZ nasledovne:

- zámenu bodov, a to nasledovne:

4. Stanovisko hlavného kontrolóra k návrhu záverečného účtu obce Cífer za rok 2020

5. Záverečný účet obce Cífer za rok 2020

- **doplnenie bodu:**

14. Žiadosť o odkúpenie časti pozemku obce parc. reg. „C“ č. 569/2 a pozemku parc. reg. „C“ č. 940/2, v k.ú. Cífer

Program zasadnutia po zmene bude nasledovný:

1. Otvorenie zasadnutia, schválenie programu
2. Voľba návrhovej komisie, určenie overovateľov zápisnice
3. Kontrola plnenia uznesení
4. **Stanovisko hlavného kontrolóra k návrhu záverečného účtu obce Cífer za rok 2020**
5. **Záverečný účet obce Cífer za rok 2020**
6. Plán kontrolnej činnosti hlavnej kontrolórky na obdobie 2. polroka 2021
7. Správa hlavnej kontrolórky o kontrole č. 6/2021
8. Správa hlavnej kontrolórky o kontrole č. 7/2021
9. Schválenie kúpy pozemku od SPF v k.ú. Cífer, parc.reg. „C“ č. 12679/8
10. Schválenie nájmu časti pozemku v k.ú. Cífer, parc. reg. „E“ č. 2682/4
11. Žiadosť o odkúpenie časti pozemku obce v k.ú. Cífer, parc. reg. „C“ č. 12535/320
12. Žiadosť o zámenu a odkúpenie časti pozemku obce v k.ú. Pác, parc. reg. „C“ č. 503
13. Žiadosť o odkúpenie časti pozemku obce v k.ú. Pác, parc. reg. „C“ č. 505
14. **Žiadosť o odkúpenie časti pozemku obce parc. reg. „C“ č. 569/2 a pozemku parc. reg. „C“ č. 940/2, v k.ú. Cífer**
15. Predaj pozemkov z dôvodu hodných osob. zreteľa pod bytovým domom na Trnavská 517/13 a v jeho okolí
16. Prenájom nebytových priestorov v priestoroch DK Cífer pre kancelárske priestory pre Služby Cífer, s.r.o.
17. Prenájom nebytových priestorov v Cíferi pre ambulanciu všeobecného lekára
18. Zmena ÚP č. 13/2021 - sumarizácia
19. Rôzne
20. Diskusia, záver

Za (8) , Neprítomní (3)

V Cíferi, dňa 24.06.2021




Mgr. Maroš Sagan, PhD.
starosta/primátor obce Cífer

Uznesenie číslo 65/6/2021

zo 6. riadneho zasadnutia obecného zastupiteľstva,
ktoré sa uskutočnilo dňa 23.06.2021

Obecné zastupiteľstvo obce Cífer

1. schvaľuje

návrhovú komisiu: Dušan Caja, Miloš Šarmír

2. určuje

za overovateľov zápisnice: PhDr. Adriana Krupová, Doc. Dr. Ing. Pavel Kovačócy

Za (8) , Neprítomní (3)

V Cíferi, dňa 24.06.2021




Mgr. Maroš Sagan, PhD.
starosta/primátor obce Cífer

Uznesenie číslo 66/6/2021

zo 6. riadneho zasadnutia obecného zastupiteľstva,
ktoré sa uskutočnilo dňa 23.06.2021

Obecné zastupiteľstvo obce Cífer

berie na vedomie

Správu č. 4/2021 o kontrole plnenia uznesení prijatých OZ v Cíferi v predchádzajúcich zasadnutiach OZ.

Za (8) , Neprítomní (3)

V Cíferi, dňa 24.06.2021




Mgr. Maroš Šagan, PhD.
starosta/primátor obce Cífer

Uznesenie číslo 67/6/2021

zo 6. riadneho zasadnutia obecného zastupiteľstva,
ktoré sa uskutočnilo dňa 23.06.2021

Obecné zastupiteľstvo obce Cífer


berie na vedomie

stanovisko hlavnej kontrolórky k Záverečnému účtu obce Cífer za rok 2020.

Za (9) , Neprítomní (2)

V Cíferi, dňa 24.06.2021




Mgr. Maroš Sagan, PhD.
starosta/primátor obce Cífer

Uznesenie číslo 68/6/2021

zo 6. riadneho zasadnutia obecného zastupiteľstva,
ktoré sa uskutočnilo dňa 23.06.2021

Obecné zastupiteľstvo

1. schvaľuje

Záverečný účet obce Cífer za rok 2020 a celoročné hospodárenie **bez výhrad**,

2. schvaľuje

použitie prebytku rozpočtového hospodárenia v **celkovej výške 305 298,36 EUR na tvorbu rezervného fondu**,

3. schvaľuje

použitie rezervného fondu v roku 2021 na:

- splátky istín návratných zdrojov financovania /úvery VÚB a.s./,
- kapitálové výdavky obce podľa rozpočtu,
- bežné výdavky v zmysle § 36 ods. 2 zákona č. 67/2020 Z. z. o niektorých mimoriadnych opatreniach vo finančnej oblasti v súvislosti so šírením nebezpečnej nákazlivej ľudskej choroby COVID-19 v znení neskorších predpisov.

Za (9) , Neprítomní (2)

V Cíferi, dňa 24.06.2021




Mgr. Maroš Sagan, PhD.
starosta/primátor obce Cífer

Uznesenie číslo 69/6/2021

zo 6. riadneho zasadnutia obecného zastupiteľstva,
ktoré sa uskutočnilo dňa 23.06.2021

Obecné zastupiteľstvo obce Cífer

1. schvaľuje

plán kontrolnej činnosti hlavnej kontrolórky na obdobie 2. polroka 2021,

2. poveruje

hlavnú kontrolórku výkonom kontrol podľa predloženého plánu.

Za (9) , Neprítomní (2)

V Cíferi, dňa 24.06.2021




Mgr. Maroš Sagan, PhD.
starosta/primátor obce Cífer

Uznesenie číslo 70/6/2021

zo 6. riadneho zasadnutia obecného zastupiteľstva,
ktoré sa uskutočnilo dňa 23.06.2021

Obecné zastupiteľstvo obce Cífer

berie na vedomie

Správu hlavnej kontrolórky z kontroly č. 6/2021 - Kontrola hospodárenia a správnosti zostavenia finančných výkazov obce za rok 2020.

Za (9) , Neprítomní (2)

V Cíferi, dňa 24.06.2021




Mgr. Maroš Sagan, PhD.
starosta/primátor obce Cífer

Uznesenie číslo 71/6/2021

zo 6. riadneho zasadnutia obecného zastupiteľstva,
ktoré sa uskutočnilo dňa 23.06.2021

Obecné zastupiteľstvo obce Cífer

berie na vedomie

Správu hlavnej kontrolórky z kontroly č. 7/2021 - Kontrola stavu a vývoja dlhu obce.

Za (9) , Neprítomní (2)

V Cíferi, dňa 24.06.2021




Mgr. Maroš Sagan, PhD.
starosta/primátor obce Cífer

Uznesenie číslo 73/6/2021

zo 6. riadneho zasadnutia obecného zastupiteľstva,
ktoré sa uskutočnilo dňa 23.06.2021

Obecné zastupiteľstvo obce Cífer

1. po prerokovaní schvaľuje

kúpu nehnuteľnosti, do vlastníctva obce Cífer v podiele 1/1, novovytvorenej **parcely registra „C“ č. 12679/8**, orná pôda, o výmere 213 m², ktorá vznikla odčlenením od pôvodnej parcely registra „E“ č. 2682/8, orná pôda, o výmere 10466 m², nachádzajúcej sa v katastrálnom území Cífer a zapísanej na LV č. 2766 vedenom Okresným úradom Trnava, katastrálny odbor, a to na základe geometrického plánu č. 18-5/2021 vyhotoveného Mgr. Mariánom Cepkom a autorizačne overeného Ing. Ivanom Ďurišom autorizovaným geodetom a kartografom dňa 18.05.2021 a úradne overeného Okresným úradom Trnava, katastrálnym odborom dňa 21.05.2021 pod č. G1 720/2021 od Slovenskej republiky, za kúpnu cenu určenú Slovenským pozemkovým fondom.


2. poveruje

obecný úrad, aby spracoval všetky potrebné právne, ekonomické a organizačné opatrenia k zabezpečeniu realizácie zhora uvedeného uznesenia a zverejnil kúpnu zmluvu na webovej stránke obce.

Za (9) , Neprítomní (2)

V Cíferi, dňa 24.06.2021




Mgr. Maroš Sagan, PhD.
starosta/primátor obce Cífer

Uznesenie číslo 74/6/2021

zo 6. riadneho zasadnutia obecného zastupiteľstva,
ktoré sa uskutočnilo dňa 23.06.2021

Obecné zastupiteľstvo obce Cífer


schvaľuje

Dodatok č.1 k Zmluve o usporiadaní práv k nehnuteľnostiam zo dňa 08.02.2021 s pani Annou Gábrišovou trvale bytom Štadiónová 24, 919 43 Cífer, ktorého obsahom je **zvýšenie výmery plochy nájmu** pozemku parc. reg. „E“ č. 2682/4 o výmere 10 919 m², orná pôda, nachádzajúcej sa v katastrálnom území Cífer a zapísanej na LV č. 1600 vedenom Okresným úradom Trnava, katastrálny odbor **v maximálnej výmere 240 m²**.

Za (9) , Neprítomní (2)

V Cíferi, dňa 24.06.2021




Mgr. Maroš Sagan, PhD.
starosta/primátor obce Cífer

Uznesenie číslo 75/6/2021

zo 6. riadneho zasadnutia obecného zastupiteľstva,
ktoré sa uskutočnilo dňa 23.06.2021

Obecné zastupiteľstvo obce Cífer


ruší

Uznesenie č. 49/5/2021.

Za (9) , Neprítomní (2)

V Cíferi, dňa 24.06.2021




Mgr. Maroš Sagan, PhD.
starosta/primátor obce Cífer

Uznesenie číslo 76/6/2021

zo 6. riadneho zasadnutia obecného zastupiteľstva,
ktoré sa uskutočnilo dňa 23.06.2021

Obecné zastupiteľstvo obce Cífer

1. schvaľuje

v zmysle ustanovenia § 9a ods. 8 písm. e) Zákona č. 138/1991 Zb. o majetku obcí v znení neskorších predpisov a v zmysle ustanovenia § 16 písm. e) a § 17, ods. 2 písm. d) VZN obce Cífer č. 2/2016 o hospodárení a nakladaní s majetkom obce

zámer previesť majetok obce novovytvorenej parcely registra „C“ č. 12535/756 o výmere 95 m², orná pôda, ktorá vznikla odčlenením od pôvodnej parcely registra „C“ č. 12535/320 o výmere 400 m², orná pôda nachádzajúcej sa v katastrálnom území Cífer a zapísanej na LV č. 1600 vedenom Okresným úradom Trnava, katastrálny odbor, a to na základe geometrického plánu č. CA 1/2021 vyhotoveného a autorizačne overeného autorizovaným geodetom a kartografom Ing. Andrejom Džubákom dňa 02.04.2021 a úradne overeného Okresným úradom Trnava, katastrálnym odborom dňa 13.04.2021 pod č. G1 475/2021 ako prípad hodný osobitného zreteľa, žiadateľovi Ing. Jozefovi Genčurovi, Brezovica 89, 082 74 Brezovica do výlučného vlastníctva,

za celkovú kúpnu cenu vo výške 8 550,- € (slovom osemtisíc päťstopäťdesiat eur).

Osobitný zreteľ je zdôvodnený nasledovne:

Predmetný pozemok o výmere do 95 m² je v zmysle § 16 písm. e) a § 17, ods. 2 písm. d) VZN obce Cífer č. 2/2016 o hospodárení a nakladaní s majetkom obce. Kúpou pozemku o výmere 95 m² sa nenaruší pôvodný zámer výstavby detského ihriska na susediacom pozemku, ktorý je majetkom obce Cífer.


2. poveruje obecný úrad,

aby zabezpečil zverejnenie zámeru previesť vyššie uvedený majetok obce z dôvodu hodného osobitného zreteľa na úradnej tabuli a na internetovej stránke obce. Tento zámer musí byť zverejnený najmenej 15 dní pred schvaľovaním prevodu obecným zastupiteľstvom, počas celej tejto doby.

Za (9) , Neprítomní (2)

V Cíferi, dňa 24.06.2021




Mgr. Maroš Šagan, PhD.
starosta/primátor obce Cífer

Uznesenie číslo 77/6/2021

zo 6. riadneho zasadnutia obecného zastupiteľstva,
ktoré sa uskutočnilo dňa 23.06.2021

Obecné zastupiteľstvo obce Cífer

1. schvaľuje

v zmysle ustanovenia § 9a ods. 8 písm. e) Zákona č. 138/1991 Zb. o majetku obcí v znení neskorších predpisov a v zmysle ustanovenia § 16 písm. e) a § 17, ods. 2 písm. d) VZN obce Cífer č. 2/2016 o hospodárení a nakladaní s majetkom obce

zámer previesť majetok obce novovytvorenej parcely o výmere cca 150 m², ktorá vznikne odčlenením z pôvodnej parcely reg. „C“ č. 505 o výmere 1192 m², zast.pl. a nádvorie, nachádzajúcej sa v katastrálnom území Pác a zapísanej na LV č. 300 vedenom Okresným úradom Trnava, katastrálny odbor za cenu 20,- eur/m² podľa geometrického plánu, ktorý si dajú žiadatelia vypracovať, ako prípad hodný osobitného zreteľa, Lubošovi Jurčovi, nar. 16.04.1968 a Beáte Jurčovej rod. Faktorovej, nar. 07.07.1968, obaja bytom Vladimíra Clementisa 6642/38, 917 01 Trnava do bezpodielového vlastníctva.

Osobitný zreteľ je zdôvodnený nasledovne:

Predmetný pozemok o výmere cca 150 m² je v zmysle § 16 písm. e) a § 17, ods. 2 písm. d) VZN obce Cífer č. 2/2016 o hospodárení a nakladaní s majetkom obce a susedí s pozemkom, ktorého vlastníkom je žiadateľ. Uvedený pozemok bol v minulosti využívaný ako čierna skládka vo výmole, ktorý žiadatelia zrekultivovali a pravidelne kosia na vlastné náklady. Pre obec je využiteľný iba na uloženie inžinierskych sietí. Žiadatelia súhlasia so zaťažením odkúpeného pozemku vecným bremenom na tento účel.


2. poveruje obecný úrad,

aby zabezpečil zverejnenie zámeru previesť vyššie uvedený majetok obce z dôvodu hodného osobitného zreteľa na úradnej tabuli a na internetovej stránke obce. Tento zámer musí byť zverejnený najmenej 15 dní pred schvaľovaním prevodu obecným zastupiteľstvom, počas celej tejto doby.

Za (9) , Neprítomní (2)

V Cíferi, dňa 24.06.2021




Mgr. Maroš Sagan, PhD.
starosta/primátor obce Cífer

Uznesenie číslo 78/6/2021

zo 6. riadneho zasadnutia obecného zastupiteľstva,
ktoré sa uskutočnilo dňa 23.06.2021

Obecné zastupiteľstvo obce Cífer

1. schvaľuje

v zmysle ustanovenia § 9a ods. 8 písm. e) Zákona č. 138/1991 Zb. o majetku obcí v znení neskorších predpisov a v zmysle ustanovenia § 17, ods. 2 písm. d) VZN obce Cífer č. 2/2016 o hospodárení a nakladaní s majetkom obce

prevod majetku obce :

Parcelné číslo	Register KN	LV č.	Výmera v m ²	Druh pozemku	Katastrálne územie	Obec	Okres
465/1	C	1600	107	Zastavané plochy a nádvorie	Cífer	Cífer	Trnava
467/11	C	1600	108	Zastavané plochy a nádvorie	Cífer	Cífer	Trnava
- vznikla odčlenením od pôvodnej parcely registra „C“ č. 467/7 o výmere 275 m ² , zast.pl., nachádzajúcej sa v katastrálnom území Cífer a zapísanej na LV č. 1600 vedenom Okresným úradom Trnava, katastrálny odbor, a to na základe geometrického plánu č. 24/2021 vyhotoveného a autorizácie overeného autorizovaným geodetom a kartografom Ing. Štefanom Richnákom dňa 24.03.2021 a úradne overeného Okresným úradom Trnava, katastrálnym odborom dňa 06.04.2021 pod č. G1 396/2021							
467/7	C	1600	328	Zastavané plochy a nádvorie	Cífer	Cífer	Trnava
- vznikla zlúčením parcely registra „C“ č. 467/7 o výmere 275 m ² , zastavané plochy a nádvorie a parcely registra „C“ č. 468/3 o výmere 161 m ² , ostatné plochy a následne znovu rozdelením parcely registra „C“ č. 467/7 o výmere 328 m ² , zastavané plochy a nádvorie a 467/11 o výmere 108 m ² , zastavané plochy a nádvorie nachádzajúcej sa v katastrálnom území Cífer a zapísanej na LV č. 1600 vedenom Okresným úradom Trnava, katastrálny odbor, a to na základe geometrického plánu č. 24/2021 vyhotoveného a autorizácie overeného autorizovaným geodetom a kartografom Ing. Štefanom Richnákom dňa 24.03.2021 a úradne overeného Okresným úradom Trnava, katastrálnym odborom dňa 06.04.2021 pod č. G1 396/2021							
467/1	C	1600	296	Zastavané plochy a nádvorie	Cífer	Cífer	Trnava
463/1	C	1600	216	Záhrada	Cífer	Cífer	Trnava
469	C	1600	18	Zastavané plochy a nádvorie	Cífer	Cífer	Trnava
470	C	1600	18	Zastavané plochy a nádvorie	Cífer	Cífer	Trnava
471	C	1600	18	Zastavané plochy a nádvorie	Cífer	Cífer	Trnava
472	C	1600	18	Zastavané plochy a nádvorie	Cífer	Cífer	Trnava
473	C	1600	19	Zastavané plochy a nádvorie	Cífer	Cífer	Trnava
474	C	1600	19	Zastavané plochy a nádvorie	Cífer	Cífer	Trnava
475	C	1600	19	Zastavané plochy a nádvorie	Cífer	Cífer	Trnava

ako prípad hodný osobitného zreteľa, žiadateľovi - vlastníci bytového domu Trnavská 517/13:

Poschodie	Byt č.	Meno	Spoluvlastnícky podiel	Podiel priestoru na spol.častiach a spol.zar. domu, na prísluš. a spoluvlastnícky podiel k pozemku
1	1	Šikula Marian r. Šikula a Eva Šikulová r. Čambalová, Ing.	1/1	7475 / 123401
2	2	Rambala Marek r. Rambala a Sanela Dordevic r. Mitrovic	1/1	7045 / 123401
2	3	Gbec Peter r. Gbec a Klaudia Gbelcová r. Krvičková	1/1	5800 / 123401
3	4	Richterová Patrícia r. Gallová	1/1	7045 / 123401
3	5	Jedlička Vladimír r. Jedlička	1/1	5800 / 123401
4	6	Lovás Roman r. Lovás a Gabriela Lovasová r. Tibenská	1/1	7045 / 123401
4	7	Stanko Peter r. Stanko a Miroslava Stanková r. Dutková	1/1	5900 / 123401
5	8	Marušinec Dušan r. Marušinec a Margita Marušincová r. Janktová	1/1	7045 / 123401
5	9	Nováková Olga r. Nováková	1/1	5800 / 123401
2	10	Krovinová Mária r. Kovačičová	1/1	7045 / 123401
2	11	Marcinek Tomáš r. Marcinek	1/1	2065 / 123401
2	12	Žilinčíková Anna r. Viteková	1/1	7044 / 123401
3	13	Varaga Peter r. Varaga Benková Michaela r. Benková	1/2 1/2	7375 / 123401
3	14	Schulzová Daniela r. Krajčíková	1/1	8719 / 123401
4	15	Tučnovič Patrik r. Tučnovič Strapáčová Jana r. Strapáčová	1/2 1/2	7375 / 123401
4	16	Zelenský Ivan r. Zelenský a Erika Zelenská r. Kulková	1/1	8719 / 123401
5	17	Lovasová Mária r. Viteková	1/1	7355 / 123401
5	18	Páleníková Jarmila r. Páleníková	1/1	8719 / 123401

za celkovú kúpnu cenu vo výške 31 220,- € (slovom tridsaťjedentisícdvestodvadsať eur).

Predávajúci a kupujúci sa dohodli na zriadení vecného bremena - právo vstupu a prechodu osobami a vjazdu a prejazdu dopravnými prostriedkami a technickými zariadeniami a nákladnými dopravnými prostriedkami cez pozemky parc. reg. "C" 467/11 a parcely registra „C“ č. 467/7 za účelom výstavby, prevádzkovania, užívania, údržby, zmien a opráv alebo odstránenia stavby s názvom Protipovodňové opatrenia v obci Cífer, postavenej na pozemku parc. "C" č. 467/6, druh pozemku zastavaná plocha a nádvorie o výmere 47 m² (ďalej len „Práva zodpovedajúce vecným bremenám“).

Osobitný zreteľ je zdôvodnený nasledovne:

Uvedené parcely sa nachádzajú pod bytovým domom a garážami. Časť parcel je využívaná ako záhrady a nádvorie bytového domu, o ktoré sa vlastníci bytového domu dlhodobo starajú.


2. poveruje

obecný úrad, aby spracoval všetky potrebné právne, ekonomické a organizačné opatrenia k zabezpečeniu realizácie zhora uvedeného uznesenia a zverejnil kúpnu zmluvu na webovej stránke obce.

Za (9) , Neprítomní (2)

V Cíferi, dňa 24.06.2021




Mgr. Maroš Sagan, PhD.
starosta/primátor obce Cífer

Uznesenie číslo 79/6/2021

zo 6. riadneho zasadnutia obecného zastupiteľstva,
ktoré sa uskutočnilo dňa 23.06.2021

Obecné zastupiteľstvo v Cíferi

1. schvaľuje

prenájom nehnuteľného majetku Obce Cífer z dôvodu hodného osobitného zreteľa v zmysle § 9a), ods. 9, písm. c) zákona č. 138/1991 Zb. o majetku obcí v z. n. p. prenájom nehnuteľného majetku Obce Cífer z dôvodu hodného osobitného zreteľa.

Ide o prenájom 25 m² nehnuteľnosti - nebytový priestor nachádzajúci sa v katastrálnom území Cífer, obce Cífer, okres Trnava, na adrese Námestie A. Hlinku 31, súpisné číslo 169, parcela registra „C“ číslo 9, vedená v liste vlastníctva č. 1600 vedenom Okresný úrad Trnava vo vlastníctve obce Cífer, IČO 00312347 do nájmu sociálneho podniku Služby Cífer, s.r.o., IČO 47843942:

- na dobu neurčitú,
- nájomné 39,39 €/m²/rok.

Spolu nájomné ročne **984,75 €**.

Odôvodnenie dôvodov hodných osobitného zreteľa:

Registrovaný sociálny podnik svojou činnosťou vytvára pozitívny sociálny dopad. Spoločnosť je 100% vlastníctvom obce.

2. poveruje

obecný úrad, aby spracoval všetky potrebné právne, ekonomické a organizačné opatrenia k zabezpečeniu realizácie zhora uvedeného uznesenia a zverejnil nájomnú zmluvu na webovej stránke obce.

Za (9) , Neprítomní (2)

V Cíferi, dňa 24.06.2021




Mgr. Maroš Sagan, PhD.
starosta/primátor obce Cífer

Uznesenie číslo 80/6/2021

zo 6. riadneho zasadnutia obecného zastupiteľstva,
ktoré sa uskutočnilo dňa 23.06.2021

Obecné zastupiteľstvo obce Cífer

1. schvaľuje

prenájom nebytových priestorov, ktorých výmera je 75 m², nehnuteľnosť v k. ú. Cífer zapísaná na Katastrálnom úrade Trnava, Správa katastra Trnava na LV 1600 stavba so s. č. 198 na parc. č. 104 - zastavaná plocha vo výmere 829 m² vo vlastníctve obce Cífer, IČO 00312347 do nájmu spoločnosti Levisticum s.r.o., IČO 53736621.

- nájom sa dojednáva na dobu neurčitú,
- ročné nájomné za užívanie predmetu nájmu vo výške 1,- €

+ dodávky elektrickej energie, vykurovania, vývozu komunálneho odpadu a internetového pripojenia.

Odôvodnenie dôvodov hodných osobitného zreteľa:

Uvedené nebytové priestory sú určené na pre zdravotnícke účely, ambulanciu všeobecného lekára pre dospelých, za účelom poskytovania zdravotníckych služieb.


2. poveruje

obecný úrad, aby spracoval všetky potrebné právne, ekonomické a organizačné opatrenia k zabezpečeniu realizácie zhora uvedeného uznesenia a zverejnil nájomnú zmluvu na webovej stránke obce.

Za (9) , Neprítomní (2)

V Cíferi, dňa 24.06.2021




Mgr. Maroš Sagan, PhD.
starosta/primátor obce Cífer

Uznesenie číslo 81/6/2021

zo 6. riadneho zasadnutia obecného zastupiteľstva,
ktoré sa uskutočnilo dňa 23.06.2021

Obecné zastupiteľstvo obce Cífer

schvaľuje

v Zmene č. 13/2021 územného plánu obce Cífer doplnenie regulatív pre zóny A1/D3 minimálne 1000 m² na výstavbu rodinného domu.

Za (9) , Neprítomní (2)

V Cíferi, dňa 24.06.2021




Mgr. Maroš Sagan, PhD.
starosta/primátor obce Cífer

Uznesenie číslo 82/6/2021

zo 6. riadneho zasadnutia obecného zastupiteľstva,
ktoré sa uskutočnilo dňa 23.06.2021

Obecné zastupiteľstvo obce Cífer

schvaľuje

udelenie verejných uznání v roku 2021:

A)

Čestné občianstvo obce Cífer - Amália Krištofovičová,

B)

Cena obce Cífer - Anna Olosová,

Cena obce Cífer - Emília Bachratá,

Cena obce Cífer - Eva Vavrinkovičová,

Cena obce Cífer - Jana Kormúthová,

**Cena obce Cífer - združenia, ktoré dlhodobo aktívne prispievajú k rozvoju kultúrneho
a spoločenského života v obci:**

Folklórna skupina CÍFER

Občianske združenie CZIFFER

Spolok priateľov hudby v Cíferi

Jednota dôchodcov na Slovensku, miestna organizácia v Cíferi

Klub dôchodcov v Cíferi

Miestny odbor Matice Slovenskej v Cíferi

Zväz postihnutých civilizačnými chorobami v SR Základná organizácia Cífer

Slovenský zväz záhradkárov, základná organizácia Cífer

Občianske združenie PÁCAN

Občianske združenie GOCNOG

ŠK Cífer 1929

TJ Sokol Cífer

Šachový klub Cífer

CANIS CLUB CÍFER

Poľovnícke združenie Ronava Cífer

C)

Cena starostu - Emerencia Cajová,


Cena starostu - Emília Chmurová,

Cena starostu - Jozef Haršány.

Za (9) , Neprítomní (2)

V Cíferi, dňa 24.06.2021




Mgr. Maroš Sagan, PhD.
starosta/primátor obce Cífer