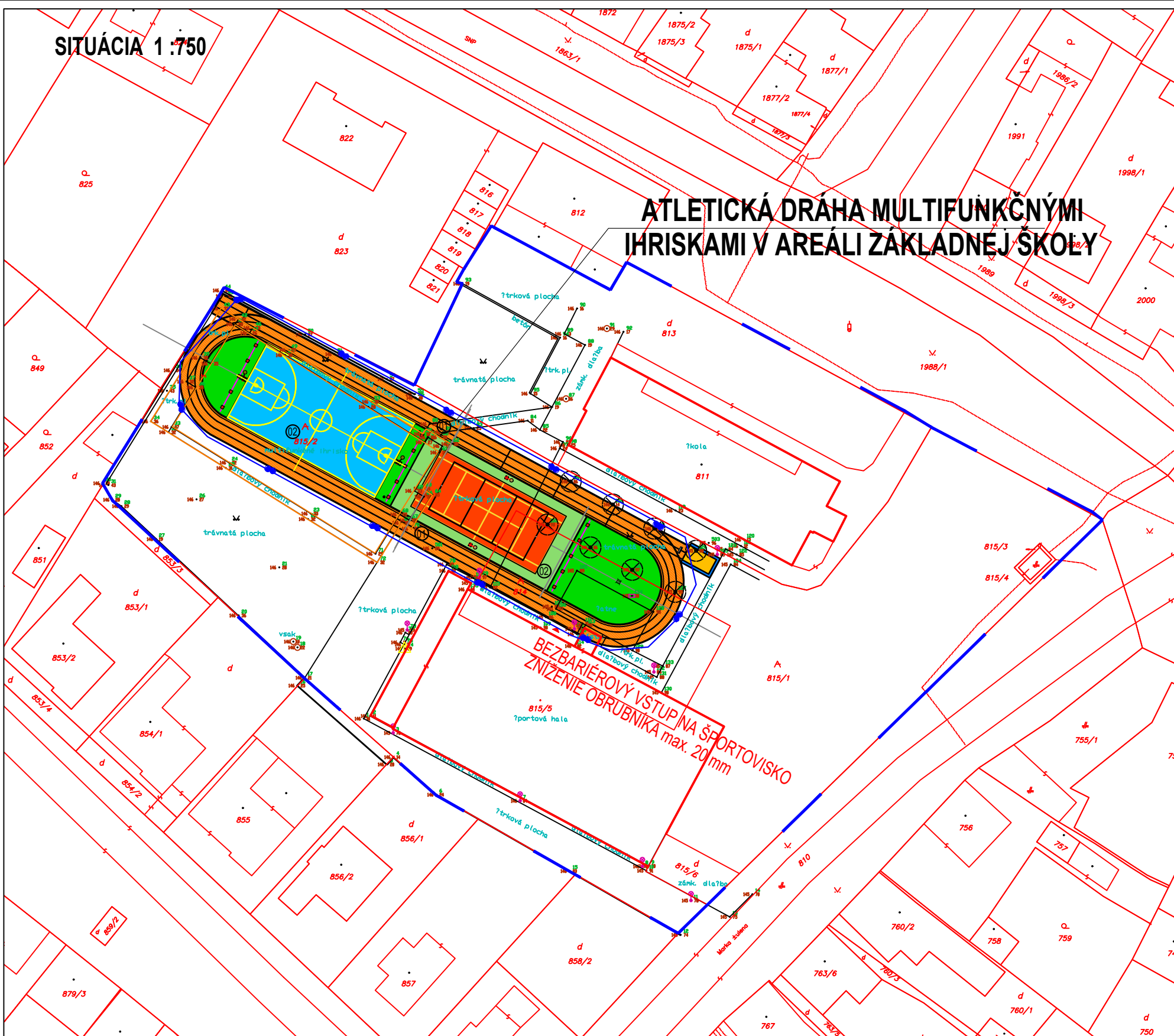


SITUÁCIA 1:750

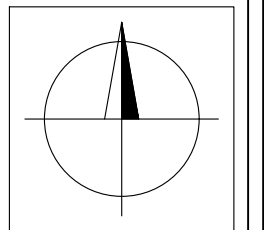
ŠIRŠIE VZŤAHY 1:2000

ATLETICKÁ DRÁHA MULTIFUNKČNÝMI IHRISKAMI V AREÁLI ZÁKLADNEJ ŠKOLY



LEGENDA

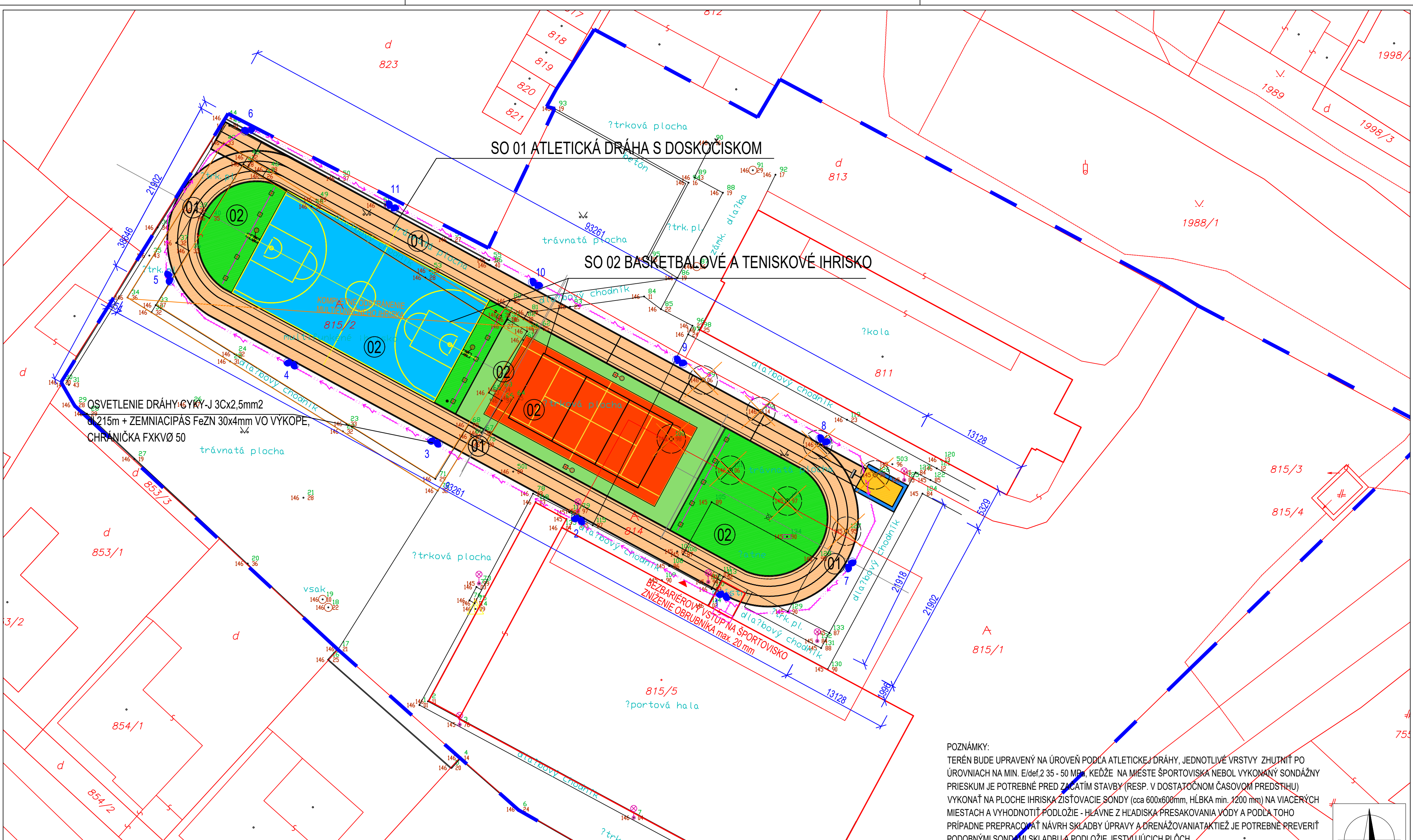
- AREÁL ŠKOLY
- KATASTER
- 1758/2 PARCELNÉ ČÍSLO
- AREÁL ŠKOLY
- AREÁL ŠKOLY



ving s.r.o. PROJEKČNÁ KANCELÁRIA email: ving@ving.sk 9. Mája 14, 974 01 B. Bystrica	
Autor:	Ing. V. Kmeť
Hlavný inžinier projektu:	Ing. V. Kmeť
Zodpovedný projektant:	Ing. V. Kmeť
Vypracoval:	Ing. V. Kmeť

ATLETICKÁ DRÁHA MULTIFUNKČNÝMI IHRISKAMI V AREÁLI ZÁKLADNEJ ŠKOLY	
Parc.č.:	814, 815/1, 815/2
Stavebník:	Obec Cífer, Námestie A. Hlinku 31, 919 43 Cífer
Miesto stavby:	Základná škola, SNP 75/5, 919 43 Cífer
Stavebný objekt:	ATLETICKÁ DRÁHA MULTIFUNKČNÝMI IHRISKAMI V AREÁLI ZÁKLADNEJ ŠKOLY
Obsah výkresu:	ARCHITEKTÚRA CELKOVÁ SITUÁCIA, ŠIRŠIE VŤAHY

E-DOKUMENTÁCIA STAVEBNÝCH OBJEKTOV ARCHITEKTONICKÉ A STAVEBNÉ RIEŠENIE	
ARCHITEKTÚRA	
Stupeň PD:	PROJEKT STAVBY
Dátum:	03/23
Zák. číslo:	C13525
Formát:	2xA4
Mierka:	1:750 1:2000
Číslo výkresu:	C



SO 01 ATLETICKÁ DRÁHA S DOSKOČISKOM

SO 02 BASKETBALOVÉ A TENISKOVÉ IHRISKO

OSVETLENIE DRÁHY: CYKY-J 3Cx2,5mm2
 0,215m + ZEMNIACIPÁS FeZN 30x4mm VO VYKOPE,
 CHRÁNIČKA FXKVØ 50

POZNÁMKY:
 TERÉN BUDE UPRAVENÝ NA ÚROVEŇ PODLA ATLETICKEJ DRÁHY, JEDNOTLIVÉ VRSTVY ZHUTNÍŤ PO ÚROVNIACH NA MIN. E/def.2 35 - 50 MPa, KEĎŽE NA MIESTE ŠPORTOVISKA NEBOL VYKONANÝ SONDAŽNÝ PRIESKUM JE POTREBNÉ PRED ZACATÍM STAVBY (RESP. V DOSTATOČNOM ČASOVOM PREDSTIHU) VYKONAŤ NA PLOCHE IHRISKA ZISŤOVACIE SONDY (cca 600x600mm, HĽBKA min. 1200 mm) NA VIACERÝCH MIESTACH A VYHODNOTIŤ PODLAŽIE - HLAVNE Z HĽADISKA PRESAKOVANIA VODY A PODLA TOHO PRÍPADNE PREPRACOVAŤ NÁVRH SKLADBY ÚPRAVY A DRENÁŽOVANIA TAKIETŽ JE POTREBNÉ PREVERIŤ PODOBNÝMI SONDAMI SKLADBU A PODLAŽIE JESTVUJÚCICH PLOCH, EXISTUJÚCE IHRISKO SA DEMONTUJE V PLNOM ROZSAHU VRÁTANE CHODNÍKU

LEGENDA POVRCHOV

	TARTAN ATLETICKEJ DRÁHY	757m ²
	UMELÁ TRÁVA 20 mm	345m ²
	PIESOK	13 m ²
	EPDM BEZPEČNOSTNÁ PLOCHA	6 m ²
	BASKETBAL, EPDM	399 m ²
	TENIS, VOLEJBAL, EPDM,	422 m ²

LEGENDA OBJEKTOV

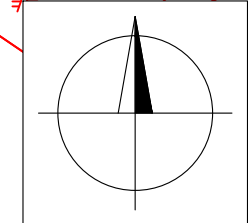
	SO 01 ATLETICKÁ DRÁHA S DOSKOČISKOM
	SO 02 BASKETBALOVÉ A TENISKOVÉ IHRISKO

LEGENDA

	OBJEKT ZÁKLADNEJ ŠKOLY
	KATASTER
	1758/2 PARCELNÉ ČÍSLO
	AREÁL ŠKOLY
	EXISTUJÚCE ŠPORTOVISKÁ
	EXISTUJÚCE OPLOTENIE
	OSVETLENIE ROZVOD - CYKY-J 3x2,5 mm2 v chráničke
	STOŽIAR STK 60/50/3P1 - 11x
	NAVRHOVANÝ RVO

- SVIETIDLO 22ks napr. KANLUX FL AGOR LED 200W IP65
- ODSTRÁNENIE IHRISKO V PLNOM ROZSAHU
- PRESADENIE OKRASNÉ STROMY 8 KS

±0,000 m n.m. = 146,50 m n.m.



		ATLETICKÁ DRÁHA MULTIFUNKČNÝMI IHRISKAMI V AREÁLI ZÁKLADNEJ ŠKOLY		E-DOKUMENTÁCIA STAVEBNÝCH OBJEKTOV ARCHITECTONÓKE A STAVEBNÉ REŠENIE
Autor: Ing. V. Kmeť		Parc. č.: 814, 815/1, 815/2		ARCHITEKTÚRA
Hlavný inžinier projektu: Ing. V. Kmeť		Stavebník: Obec: Cifer, Námestie A. Hlinku 31, 919 43 Cifer		Stupeň PD:
Zodpovedný projektant: Ing. V. Kmeť		Miesto stavby: Základná škola, SNP 75/5, 919 43 Cifer		PROJEKT STAVBY
Vypracoval: Ing. V. Kmeť		Stavebný objekt: ATLETICKÁ DRÁHA MULTIFUNKČNÝMI IHRISKAMI V AREÁLI ZÁKLADNEJ ŠKOLY		Dátum: 03/23
		Obsah výkresu: ARCHITEKTÚRA		Zák. číslo: CI3525
		KOORDINAČNÁ SITUÁCIA		Formát: 4xA4
				Mierka: 1:300
				Číslo výkresu: D1

